



**ГЕОИД**

**Общество с ограниченной ответственностью «Геоид»**

ИНН 7453299007 КПП 745301001

тел. 8 (351) 750 76 56; моб. 8 (982) 111 29 16

e-mail: 7507656@mail.ru

www.geoid74.ru

454080, Челябинск, Свердловский пр-т 84 Б, офис 7.1

**Заказчик - Управление архитектуры, городского строительства и землепользования администрации муниципального образования городского округа «Сыктывкар»**

**Документация по планировке территории (проект межевания)  
кадастрового квартала 11:05:0401003.**

**Проект межевания территории.  
Материалы по обоснованию проекта межевания территории.**

**Том 2.**

Управляющий ООО «Геоид»

\_\_\_\_\_ /Ярославцев В.В.

Разработал

\_\_\_\_\_ /Спирова Е.В.


г. Челябинск

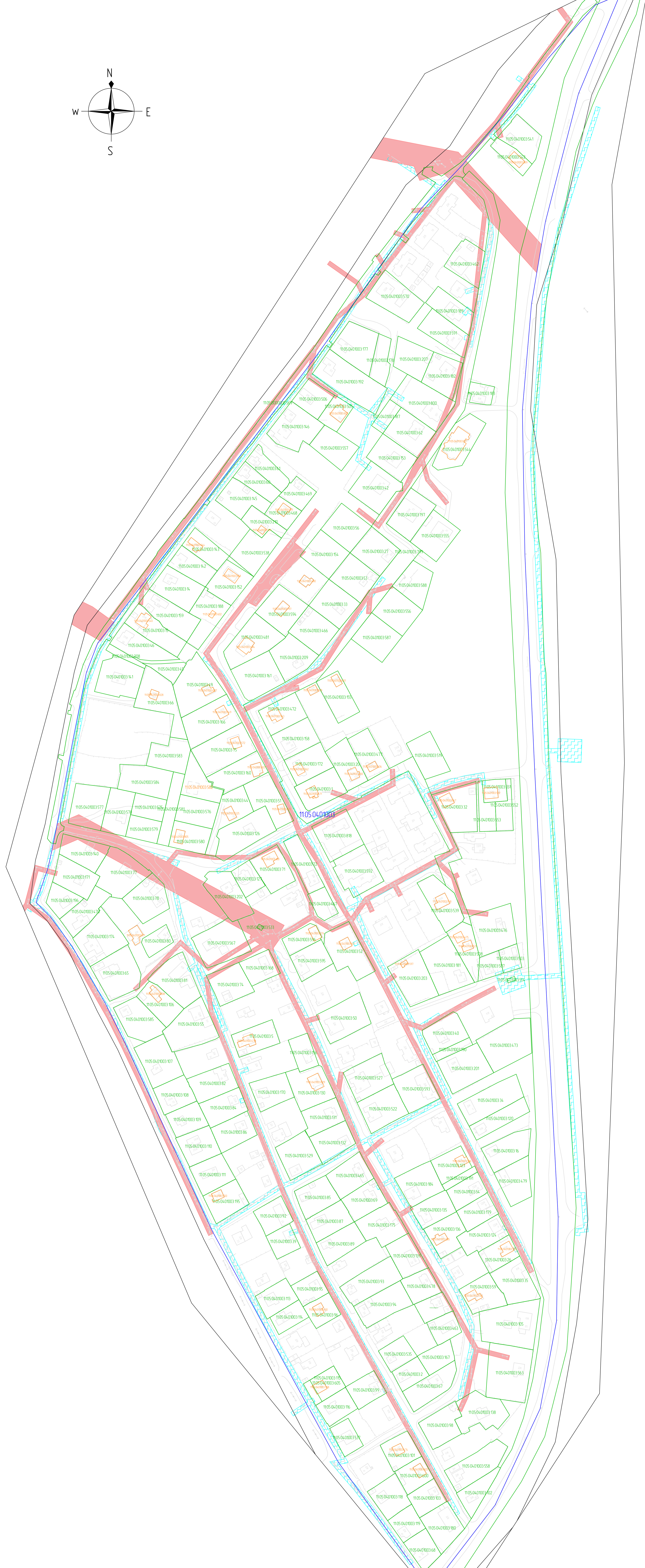
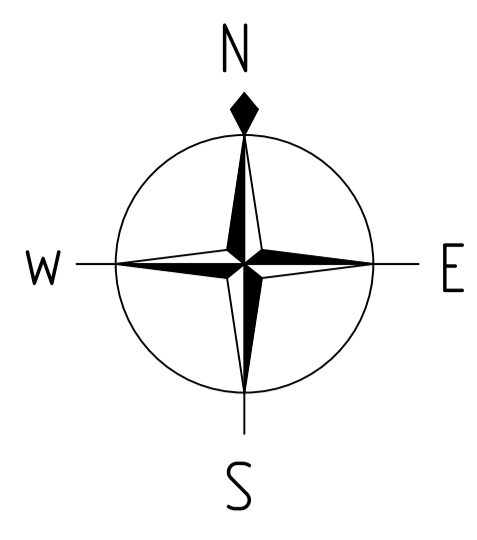
2021 г.



№ п/п	Наименование	Стр.
	<b>Раздел 3. Материалы по обоснованию проекта межевания территории. Графическая часть</b>	
1	Чертеж обоснования проекта межевания территории	3

Согласовано			

						08-21-ПМ			
Изм.	Колуч.	Лист	№ док.	Подп.	Дата				
Разраб.		Спирова Е.В.			08.21	Проект межевания территории. Материалы по обоснованию проекта межевания территории	Стадия	Лист	Листов
Управляющий		Ярославцев В.В.			08.21		П	1	1
							 ГЕОИД		



- Условные обозначения границ**
- 1105.04.01003 граница и номер кадастрового квартала (граница проектируемой территории)
  - 1105.04.01003.503 границы и кадастровый номер земельных участков по сведениям ЕГРН
  - 1105.04.01003.011 границы и номер объектов капитального строительства по сведениям ЕГРН
- Условные обозначения**
- горизонталь
  - оплетки высот
  - существующие здания и сооружения
  - существующая линия электропередачи
  - существующий водопровод
  - существующая хозяйственно-бытовая канализация
  - существующий газопровод
  - существующая тепловая сеть
  - существующая хозяйственно-фекальная канализация
- Ограничные зоны инженерных коммуникаций**
- Ограничная зона газопровода
  - Ограничная зона линии электропередачи

И.О.И.И.	И.О.И.И.	И.О.И.И.	И.О.И.И.
И.О.И.И.	И.О.И.И.	И.О.И.И.	И.О.И.И.

08-21-П4					
Документация по планировке территории (проект нежилой)					
кадастрового квартала 1105.04.01003					
Имя	Имя	Имя	Имя	Имя	Имя
Разработчик	Скороб. Е.В.	Польд.	08.21	Статус	Лист
Утвержденный	Проектный Б.В.	08.21	08.21	0	1
Через обозначения проекта нежилой территории 1105.04.01003					